

Podrobný podélný profil: PP_PROVIZORNI UK M 1:250/25
ZÚ Km 0,00000 - KÚ Km 0,07360

SKLONOVÉ POMĚRY:

ZMĚNA PŘÍČNÉHO SKLONU:

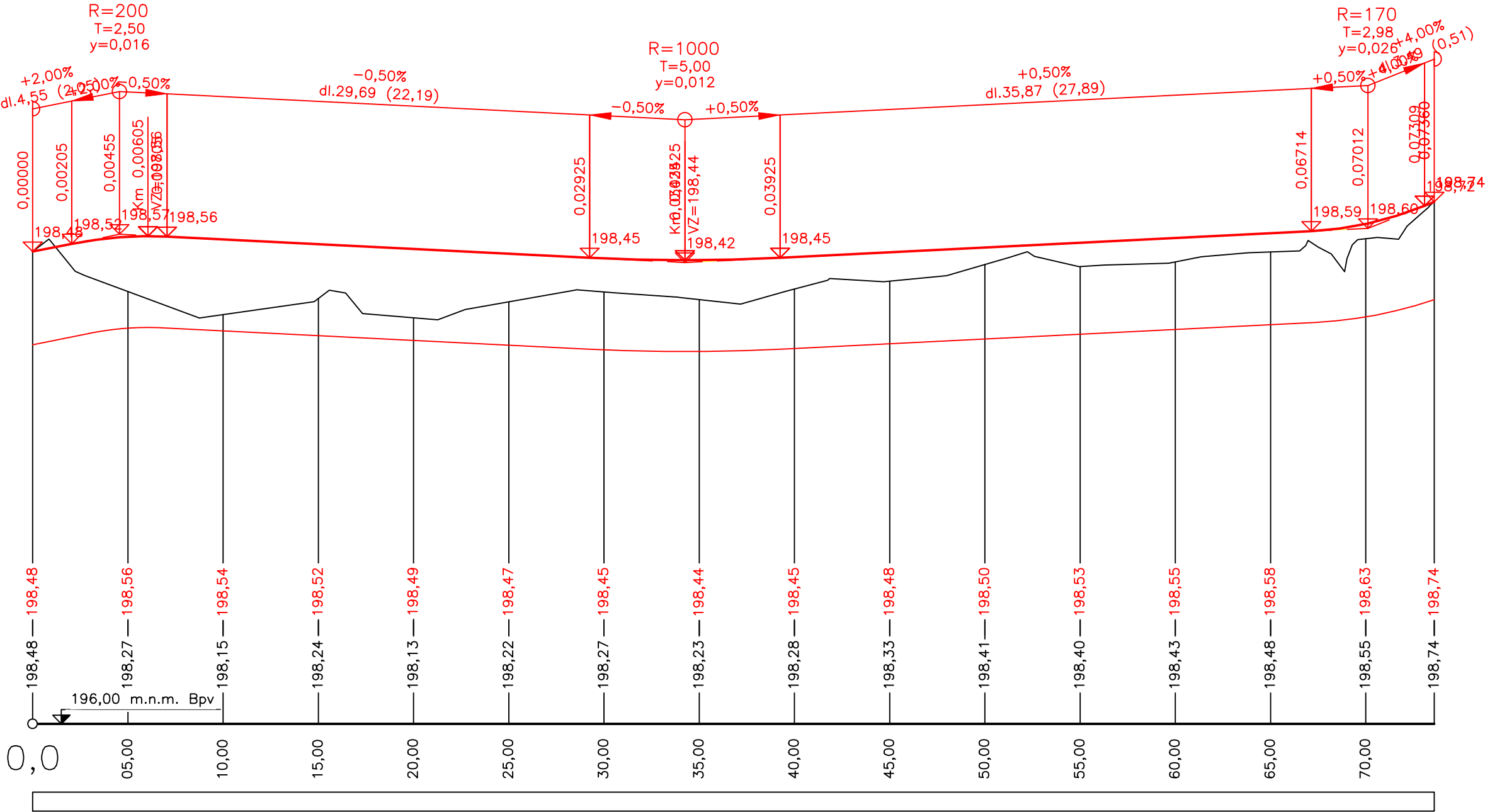
KÓTY NIVELETY

KÓTY TERÉNU

STANIČENÍ



VZDÁLENOST PŘ. ŘEZŮ:

SMĚROVÉ POMĚRY:



AUTORIZACE:

ZMĚNA 10/2025

ZODP. PROJEKTANT: ING. VLASTIMIL ŠMÍŘÁK			 Občanská 1116/18 710 00 Ostrava - Slezská Ostrava s.r.o.	
VYPRACOVAL: ING. LADISLAV ZAHRADNÍČEK				
KONTROLOVAL: BARBORA KYŠKOVÁ				
PROJEKTANT OBJEKTU: D.1.1. ARCHITEKTONICKO STAVEBNÍ ŘEŠENÍ				
INVESTOR: MĚSTO BOHUMÍN, MASARYKOVA 158, NOVÝ BOHUMÍN, 735 81, BOHUMÍN			MÍSTO STAVBY:	BOHUMÍN
NÁZEV AKCE:			KATASTRÁLNÍ ÚZEMÍ:	STARÝ BOHUMÍN
			PARCELNÍ ČÍSLO:	VIZ. B. SOUHRNNÁ TECHNICKÁ ZPRÁVA
STAVEBNÍ OBJEKT: SO 02 - ZPEVNĚNÉ PLOCHY A PARKOVIŠTĚ			ČÁST: STAVEBNÍ	FORMÁT: 420/420
			DATUM: LEDEN 2022	STUPEŇ: DSP
			ARCHIVNÍ ČÍSLO:	
JMÉNO VÝKRESU: PODÉLNÝ PROFIL - PROV. KOM.			MĚŘITKO:	ČÍSLO VÝKRESU:
			1:250/25	D.1.1.b.15